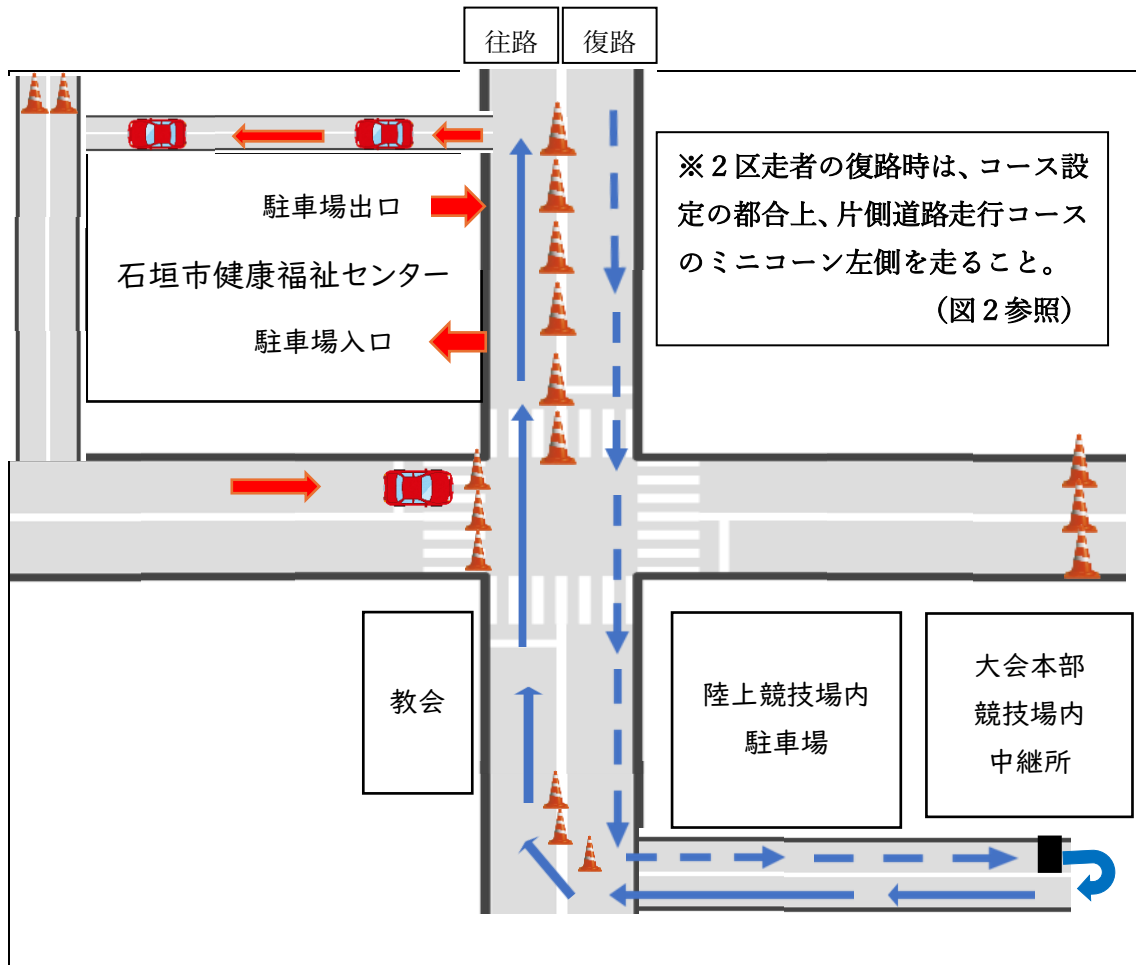



石垣市健康福祉センター前コース図

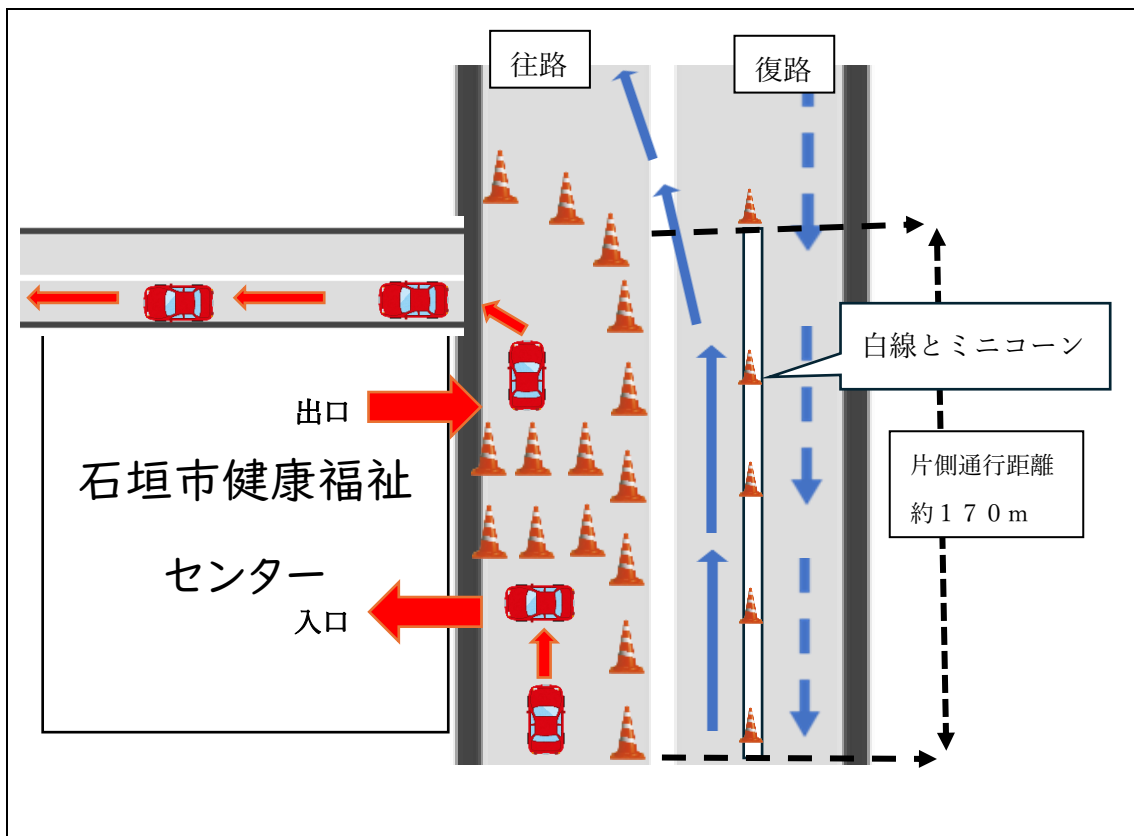
<図1> 1区および2区走者のコース図（福祉センター前道路約170m）



注) 1区最終走者が健康福祉センター前を通過したら片側走行の準備をする。(ミニコーンを片側の白線ライン上に設置する。)(※図2参照)



<図2> 2区復路先頭走者から最終区間走者までのコース図



↑ ※2区折り返し後の先頭走者から片側道路走行コースに切り替わる。



↑ ※3区から最終区の手前は、福祉センター前（片側道路走行コースに）を通過するときは、ミニコーンの左側を走ること。